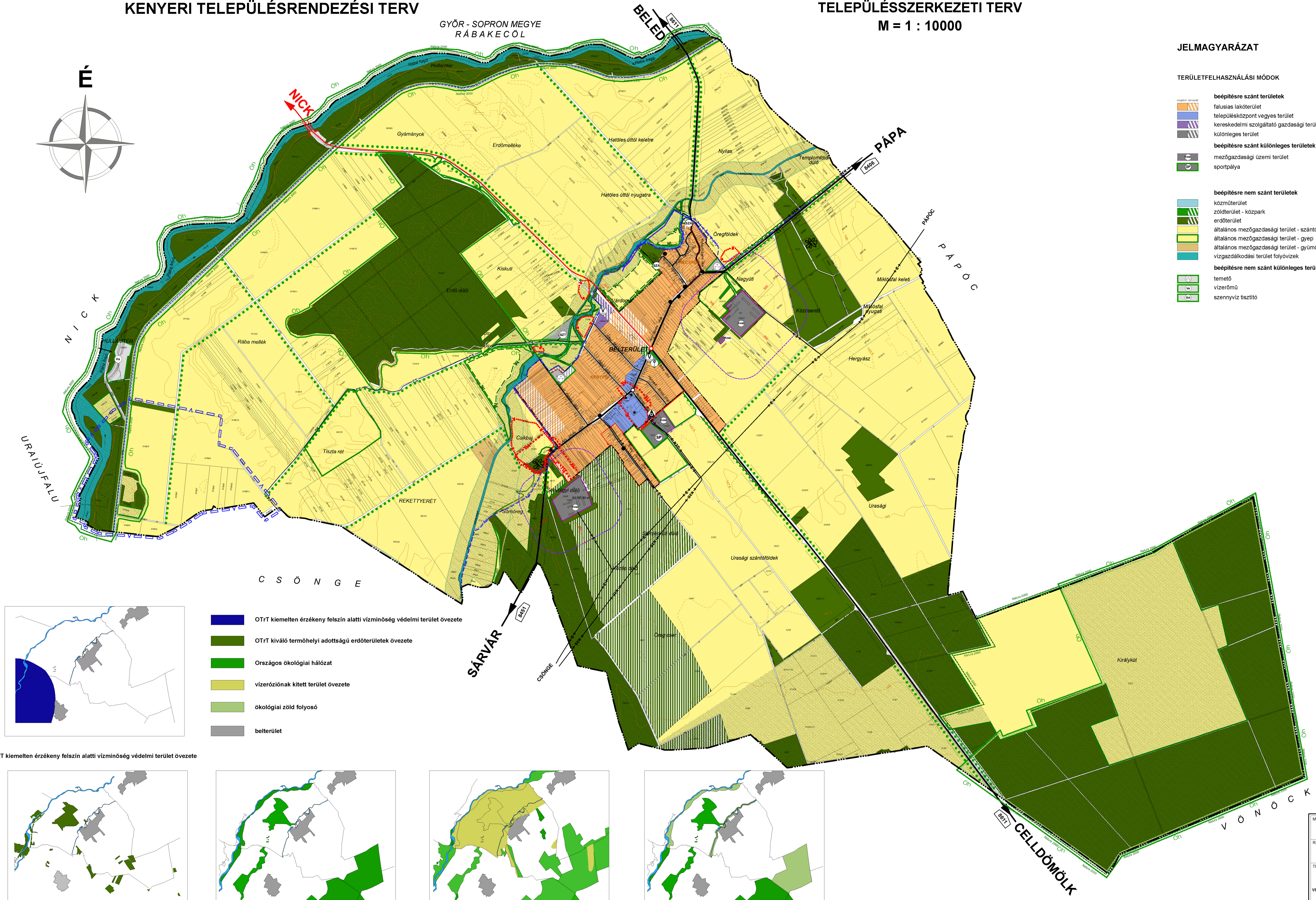



KENYERI TELEPÜLÉSRENDEZÉSI TERV

GYŐR - SOPRON MEGYE
RÁBAKECŐL

TELEPÜLÉSSZERKEZETI TERV

M = 1 : 10000



JELMAGYARÁZAT

TERÜLETFELHASZNÁLÁSI MÓDOK

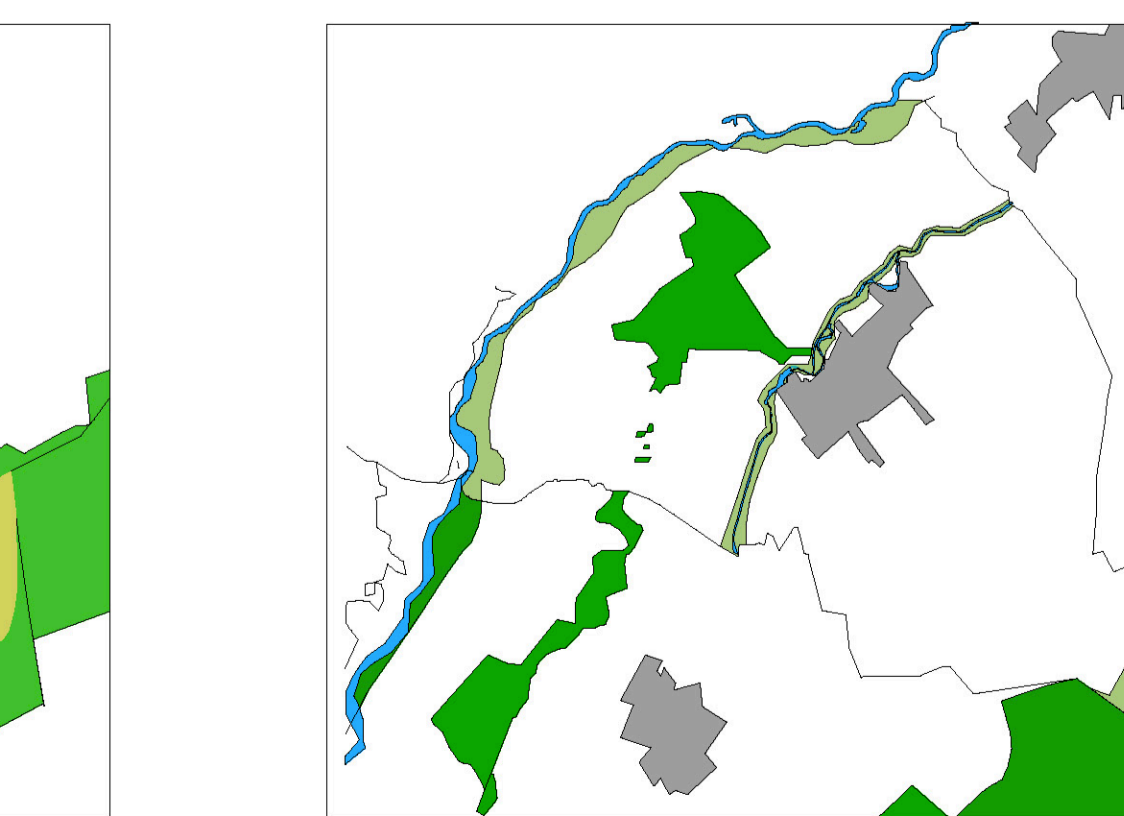
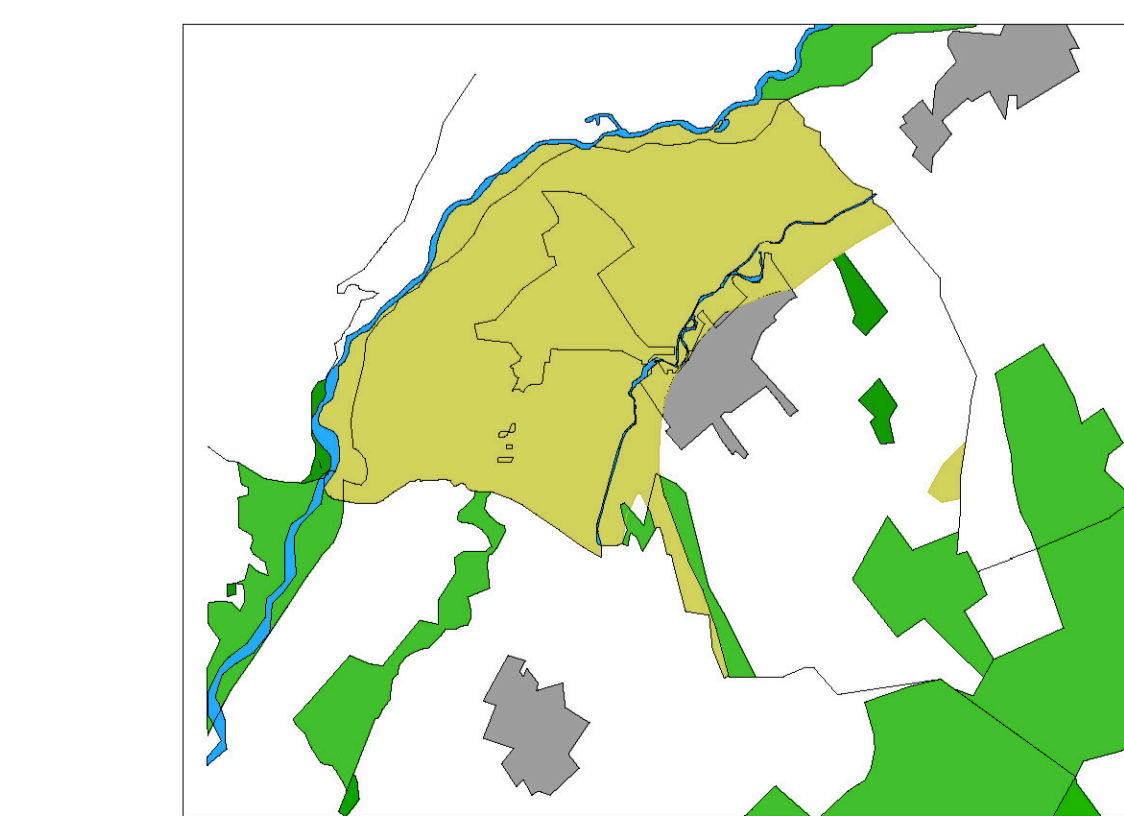
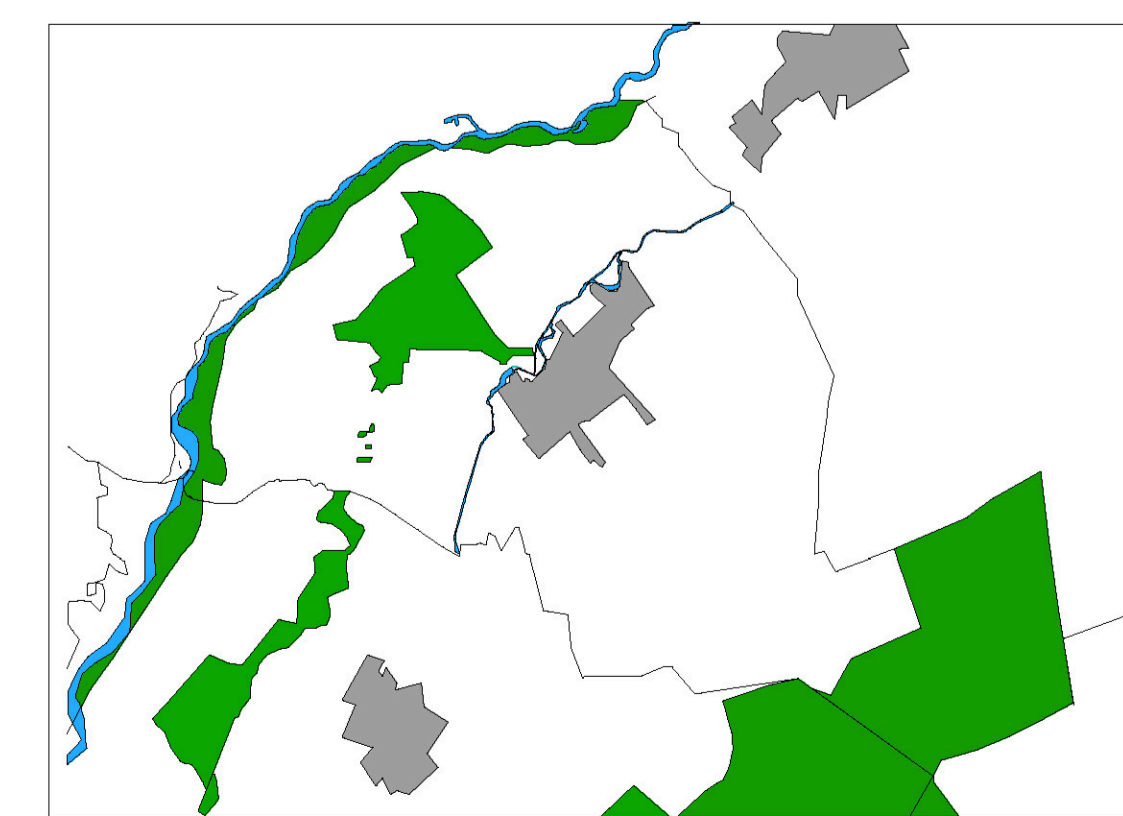
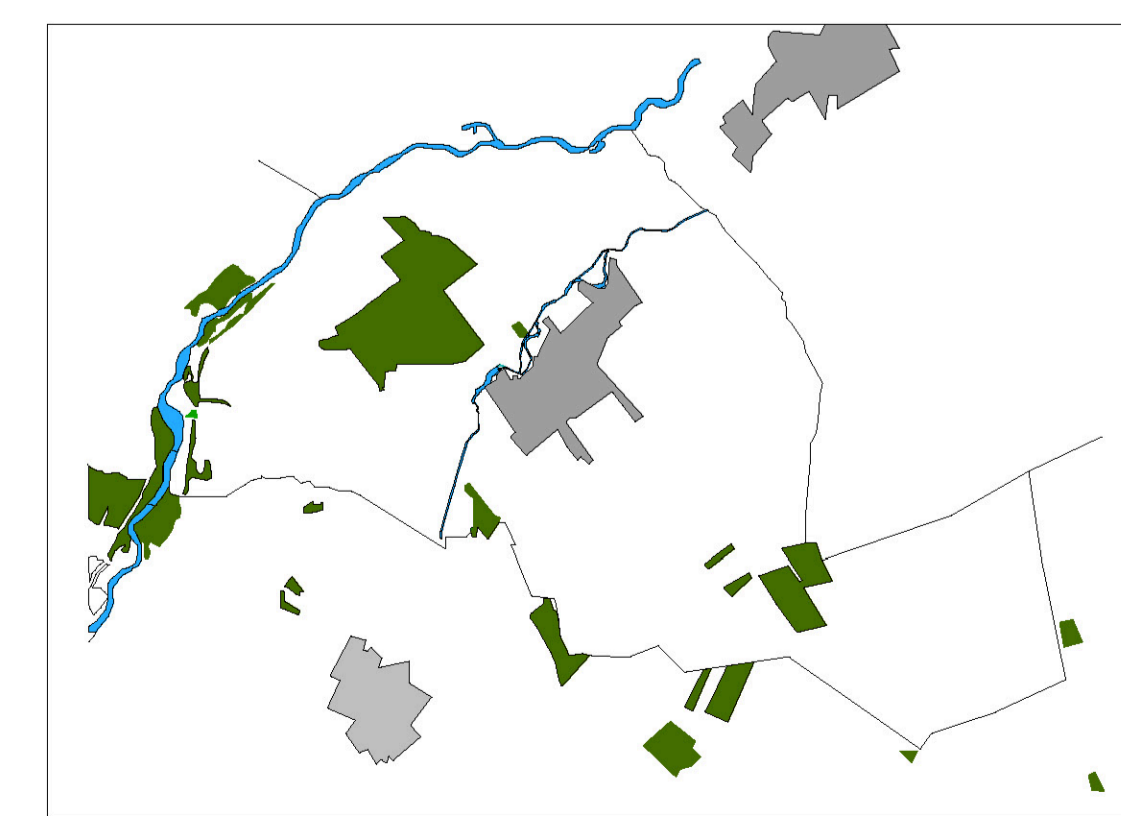
- beépítésre szánt területek**
 - falusias lakóterület
 - településközpont vegyes terület
 - kereskedelmi szolgáltató gazdasági terület
 - különleges terület
- beépítésre szánt különleges területek**
 - mezőgazdasági üzemi terület
 - sportpálya
- beépítésre nem szánt területek**
 - közműterület
 - zöldterület - közpark
 - erdőterület
 - általános mezőgazdasági terület - szántó
 - általános mezőgazdasági terület - gyeplő
 - általános mezőgazdasági terület - gyümölcsös
 - vízgyűjtő terület folyóvizek
- beépítésre nem szánt különleges területek**
 - temető
 - vízterület
 - szennyvíztisztító

EGYÉB TELEPÜLÉSSZERKEZETI ELEMÉK

- műemlék
- helyi védett épület, építmény
- helyi értékvédelmi terület határa
- helyi jelentőségű védett természeti terület határa
- műemlék környezet
- régészeti terület
- nagy közepnyomású gázvezeték
- 20 KV elektromos távvezeték
- szennyvízelvezető csatorna
- gázfogyasztó állomás
- szennyvíztároló
- víztorony
- országos jelentőségű mellékút
- települési lakóút
- tervezett településközi önkormányzati út
- nem szilárd burkolatú út
- hid
- rekultiválendő terület
- belterületi határvonal
- közigazgatási határvonal
- megszüntetett jel
- árvízvédelmi körtöltés
- árvízvédelmi töltés
- árvízvédelmi szükségeltározó határa
- ideiglenes körtöltés javasolt nyomvonala
- országos ökológiai hálózat
- ökológiai zöld folyosó
- tájékvédelmi terület
- hidrológiai védőterület határa
- fasor
- NATURA 2000
- védőterület

- OTRT kiemelten érzékeny felszín alatti vízminőség védelmi terület övezete
- OTRT kiváló termőhelyi adottságú erdőterületek övezete
- Országos ökológiai hálózat
- vízterületnek kitett terület övezete
- ökológiai zöld folyosó
- belterület

OTRT kiemelten érzékeny felszín alatti vízminőség védelmi terület övezete



OTRT kiváló termőhelyi adottságú erdőterületek övezete

OTRT országos ökológiai hálózat

VAS MEGYEI TERÜLETRENDEZÉSI TERV
Vízterületnek kitett terület övezete

VAS MEGYEI TERÜLETRENDEZÉSI TERV
Ökológiai zöld folyosó

A terv az állami alap adatok felhasználásával készült!
A terv csak az 57/2010.(VIII.31) sz. önkormányzati határozattal elfogadott
Településszerkezeti Leirással együtt érvényes!

| | |
|--|--|
| MUNKÁJÁNA MEGNEVEZÉSE: KENYERI TELEPÜLÉSRENDEZÉSI ESZKÖZÖK MÓDOSÍTÁSA | TERVFAJTA: TRT |
| RAJZ MEGNEVEZÉSE: TELEPÜLÉSSZERKEZETI TERV | RAJZ SZÁM: TSZT 1 |
| TERVEZŐK: FERIK TÜNDE okl. építésszámológus vezető településrendező tervező TT/1 13-0259 | MÉRÉTTÁRNY: KÉTHELYI MÁRTON okl. tájépítésszámológus TK 01-5282 |
| MÉRÉTTÁRNY: 1:10000 | DÁTUM: 2016. október |